

COMMUNE DU CASTELET (14)
(Saint Aignan de Cramesnil)

"Les Jardins de l'Eglise 2"

Lot N°1

PLAN DE VENTE PROVISOIRE

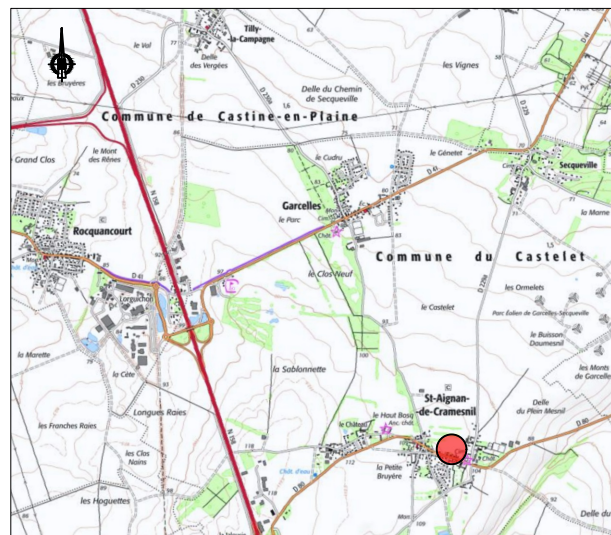
Superficie : ~ **384 m²**

Surface de plancher : **250 m²**

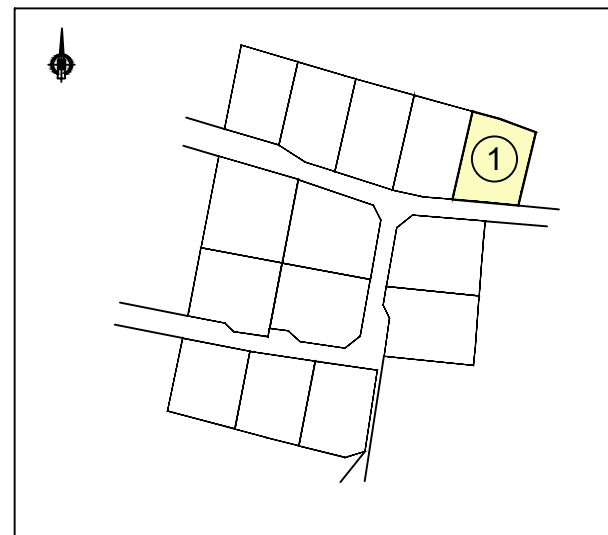
Cadastre : **AC n°337**

PA n° : 014 554 23 D0002 M01

Délivré le :/2026



Plan de situation de l'opération / Sans Echelle



Plan de situation du lot / Sans Echelle

• CAEN

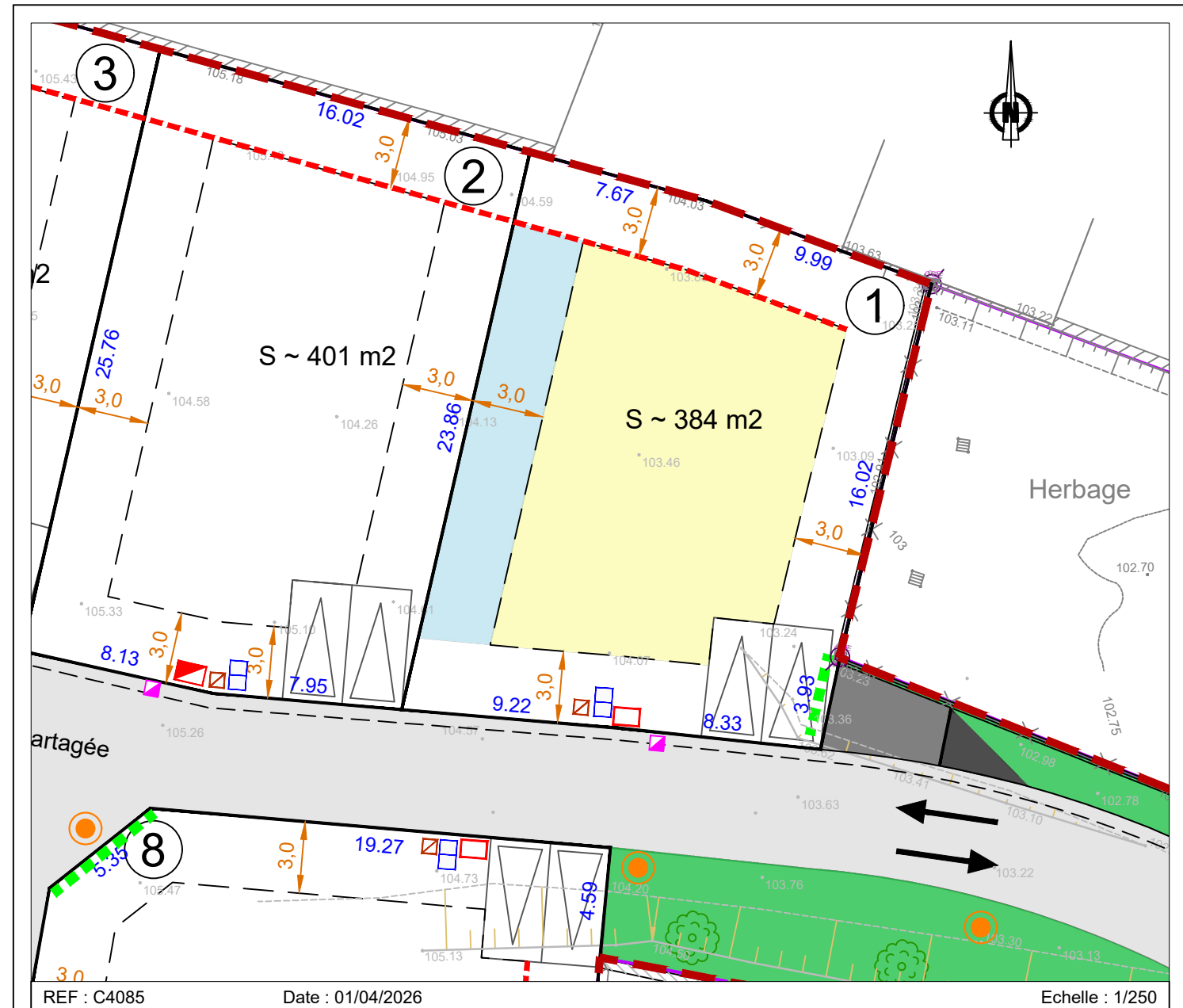
14 avenue Voie au Coq
14760 Bretteville sur Odon
Tel. 02 31 75 85 00
caen@geodis-ge.com

• CHERBOURG

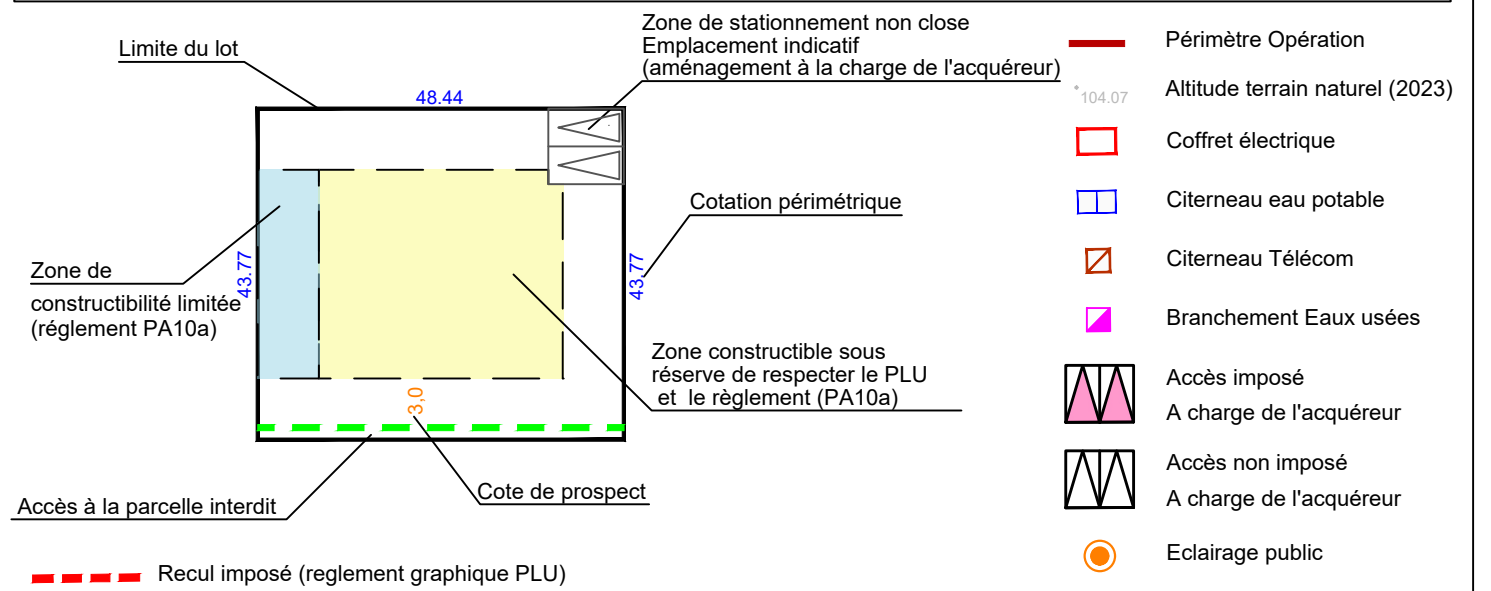
8 rue Cité Fougères
50100 Cherbourg
Tel. 02 33 23 95 30
cherbourg@geodis-ge.com

• ROUEN

21 quai de Paris
76000 Rouen
Tel. 02 35 71 55 22
rouen@geodis-ge.com



REF : C4085 Date : 01/04/2026 Echelle : 1/250



Nota :

Les emplacements des raccordements réseaux sont **indicatifs**. Leur positions pourront varier pour des raisons techniques lors de la réalisation des travaux d'aménagement de l'opération. Il appartient aux constructeurs de vérifier notamment la position des branchements et des candélabres.

La situation des emplacements des aires de stationnement/engazonnement publiques, des arbres bordant la voirie publique et le tracé des bordures sont **indicatifs** et pourront varier légèrement pour des raisons techniques notamment pour prendre en compte les situations des accès aux futures constructions ou logements.