

COMMUNE DU CASTELET (14)  
(Saint Aignan de Cramesnill)

**"Les Jardins de l'Eglise 2"**

**Lot N°5**

**PLAN DE VENTE PROVISOIRE**

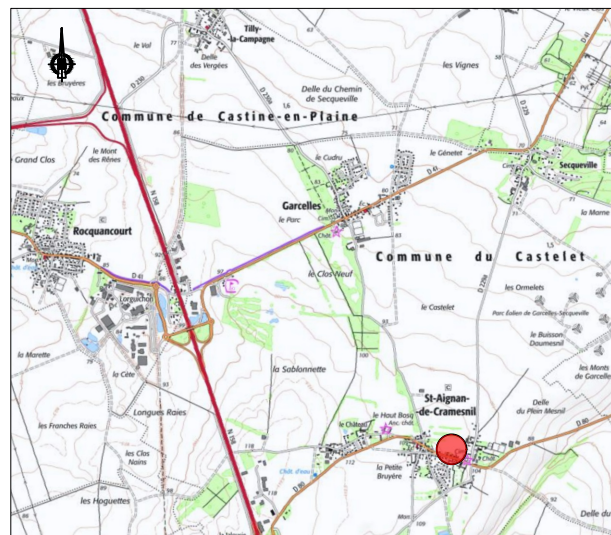
Superficie : ~ 346 m<sup>2</sup>

Surface de plancher : 250 m<sup>2</sup>

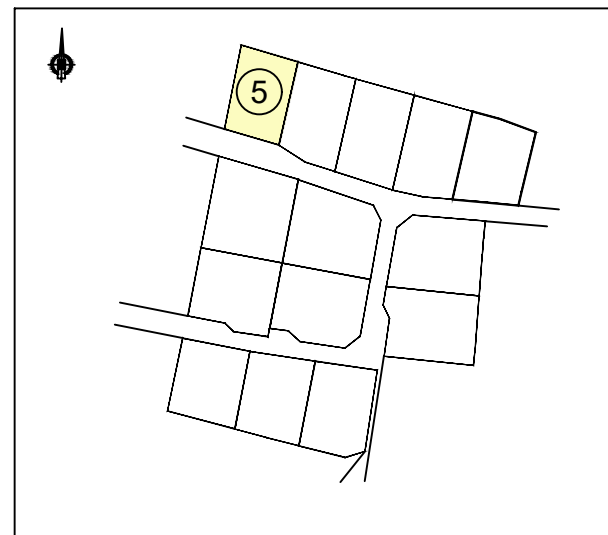
Cadastre : **AC n°337**

PA n° : 014 554 23 D0002 M01

Délivré le : ..../2026



Plan de situation de l'opération / Sans Echelle

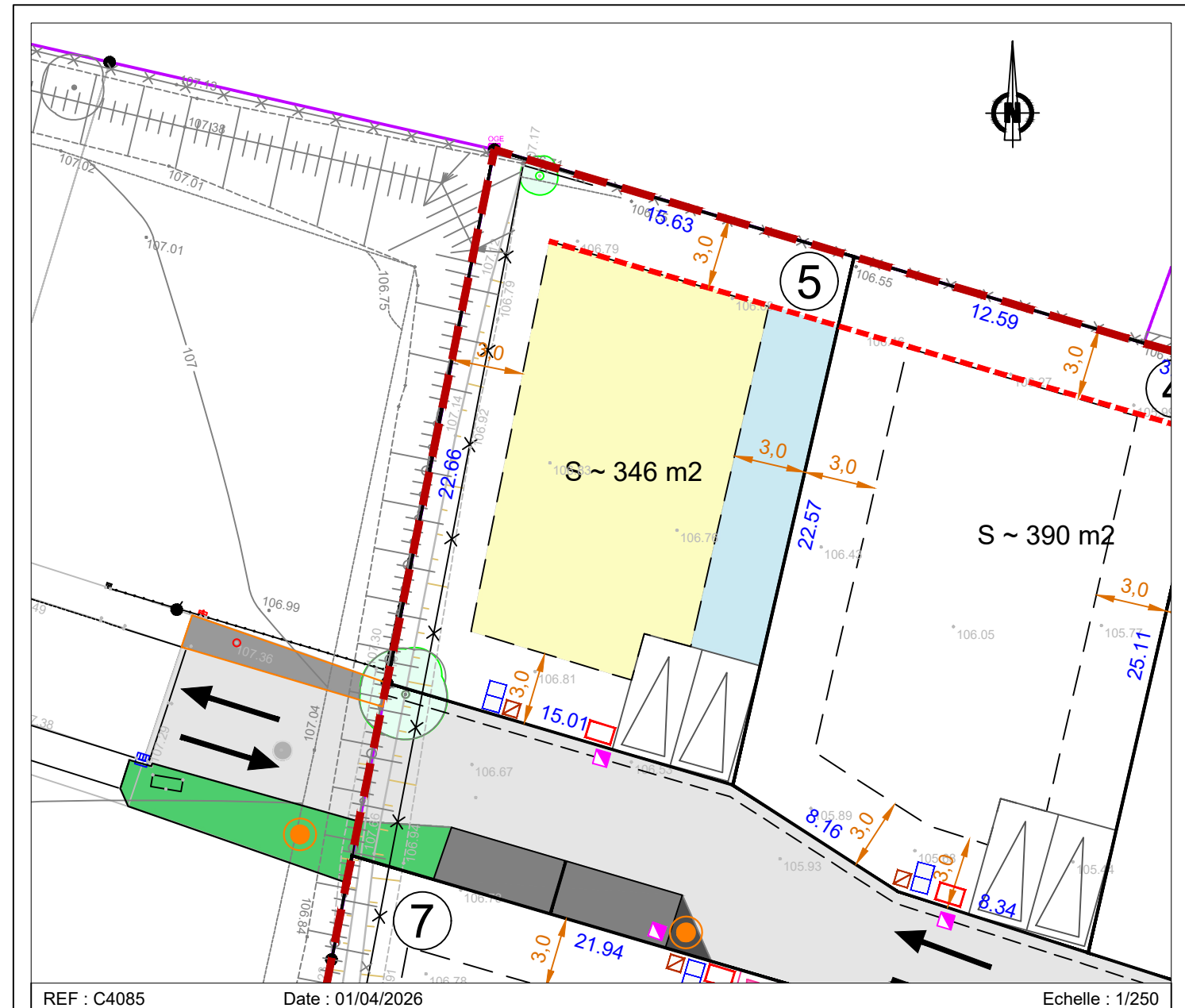


Plan de situation du lot / Sans Echelle

• CAEN  
14 avenue Voie au Coq  
14760 Bretteville sur Odon  
Tel. 02 31 75 85 00  
caen@geodis-ge.com

• CHERBOURG  
8 rue Cité Fougères  
50100 Cherbourg  
Tel. 02 33 23 95 30  
cherbourg@geodis-ge.com

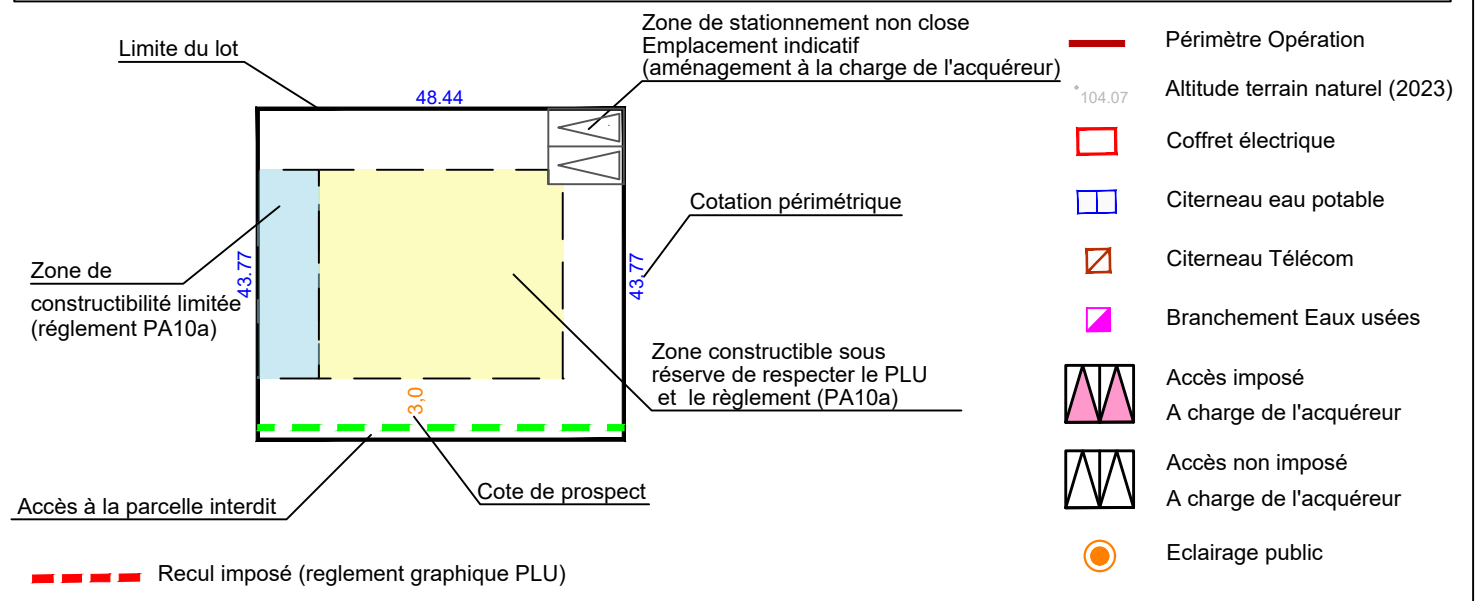
• ROUEN  
21 quai de Paris  
76000 Rouen  
Tel. 02 35 71 55 22  
rouen@geodis-ge.com



REF : C4085

Date : 01/04/2026

Echelle : 1/250



**Nota :**

Les emplacements des raccordements réseaux sont **indicatifs**. Leur positions pourront varier pour des raisons techniques lors de la réalisation des travaux d'aménagement de l'opération. Il appartient aux constructeurs de vérifier notamment la position des branchements et des candélabres.

La situation des emplacements des aires de stationnement/engazonnement publiques, des arbres bordant la voirie publique et le tracé des bordures sont **indicatifs** et pourront varier légèrement pour des raisons techniques notamment pour prendre en compte les situations des accès aux futures constructions ou logements.